Российская Федерация

МКУ "Управление строительного контроля"

Заказчик: Администрация Нижнебаканского сельского поселения МО Крымский район.

"Комплексная спортивно-игровая площадка с зоной уличных тренажеров и воркаута" Крымский район, ст-ца Нижнебаканская ул.Горького 69/2

Проектная документация

Раздел 2. Схема планировочной организации земельного участка

01-17 ПЗУ

Том - 1

Руководитель Ванин В.Х.

Начальник отдела Паршин И.Ю.

Свидетельство
№ П-175-2337044143-01 от 26.11.2014 г.
СРО П-175-03102012
г. Крымск, ул. Фадеева, 15
2017 г.

1. Основанием для разработки чертежей послужили:

- Задание на проектирование, выданноеАдминистрацией Нижнебаканского сельского поселения муниципального образования Крымский район.

2. Чертежи марки ПЗУ разработаны в соответствии с действующими нормативными документам, в том числе СП 42.13.330.2011, СНиП 2.07.01-89*, СанПин 2.4.1.3049-13.

3. Чертежи разработаны на топографическом плане масштаба 1:500, выполненном МУП "Архитектурно - градостроительный центр муниципального образования Крымский район 17.04.2017г.

4. Система координат местная.

5. Система высот Балтийская.

6. Все размеры даны в метрах.

6. После окончания строительства восстановить разрушенное твердое покрытие.

Технические решения соответствуют требованиям, действующих на территории Российской Федерации, и обеспечивают безопасную для жизни и здоровья людей ксплуатацию объекта при соблюдении предусмотренных проектом мероприятий.

Начальник отдела Паршин И.Ю.

Ведомость ссылочных и прилагаемых документов

Обозначение	Наименование	
	Ссылочные документы	
т.п. 310-5-4,ал.I, II	Малые архитектурные формы и элементы	
	благоустройства жилых зон микрорайонов	
т.п. 320-44, ал. I, часть 1,2	Элементы оборудования площадокдля отдыха,	
	детских, спортивных, хозяйственных площадок,	
	улиц и площадей	

Ведомость основного комплекта 01-17 ПЗУ

Лист	Наименование	
1	Общие данные	
2	Разбивочный план. План благоустройства М 1:500	
3	План организации рельефа М 1:500	
4	Конструкции покрытий улиц и площадей	

Взам. инв. №

Подпись и дата

Инв. № подл.

Изм.	№ уч.	Лист	№ док.	Подпись	Дата	01-17-ПЗУ		
						"Комплексная спортивно-игровая площадка с зоной уличных тренажеров и воркаута" Крымский район, ст-ца Нижнебаканская ул.Горького 69/2		
					2017	Комплексная спортивно-игровая площадка с зоной уличных тренажеров и воркаута	Стадия	Лист	Листов
Проверил		Паршин И.Ю.					П	1	4
Выполнил		Коробчук А.В				Общие данные	МКУ "Управление строительного контроля"		

Формат А3

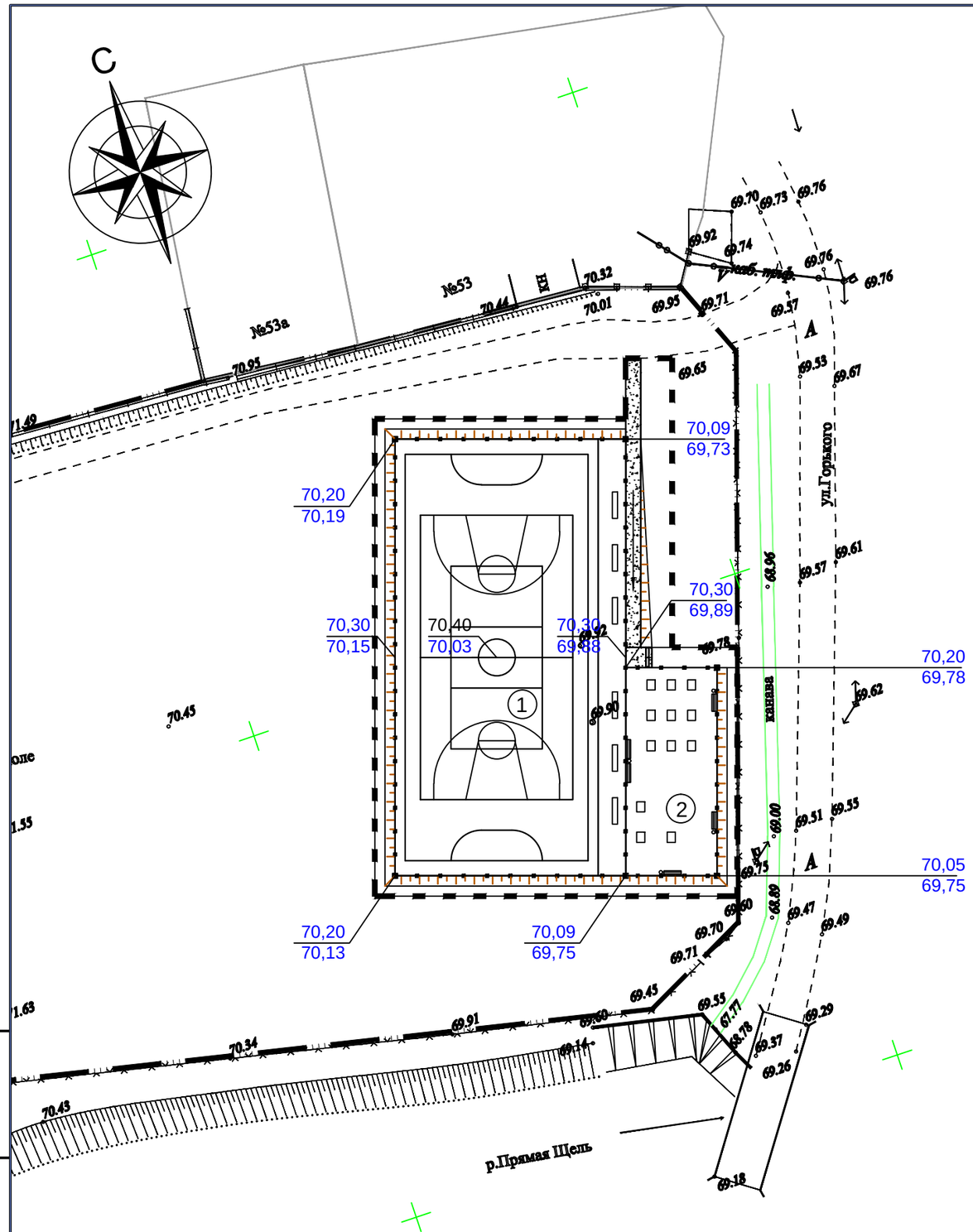

Экспликация зданий и сооружений

Номер на плане	Наименование	Примечание
1	Комплексная спортивно-игровая площадка (43 м х 22,7 м)	Проектируемая
2	Зона воркаута (20,5 м х 9,0 м)	Проектируемая

1. Генеральный план разработан на топографической подоснове М 1:500
2. Размеры даны в метрах

Изм.	№ уч.	Лист	№ док.	Подпись	Дата	01-17-ПЗУ		
						"Комплексная спортивно-игровая площадка с зоной уличных тренажеров и воркаута" Крымский район, ст-ца Нижнебаканская ул.Горького 69/2		
					2017	Комплексная спортивно-игровая площадка с зоной уличных тренажеров и воркаута	Стадия	Лист	Листов
							П	2	-
Проверил		Паршин И.Ю.				План организации рельефа М 1:500	МКУ "Управление строительного контроля"		
Выполнил		Коробчук А.В							

Взам. инв. №
Подпись и дата
Инв. № подл.

Формат А3

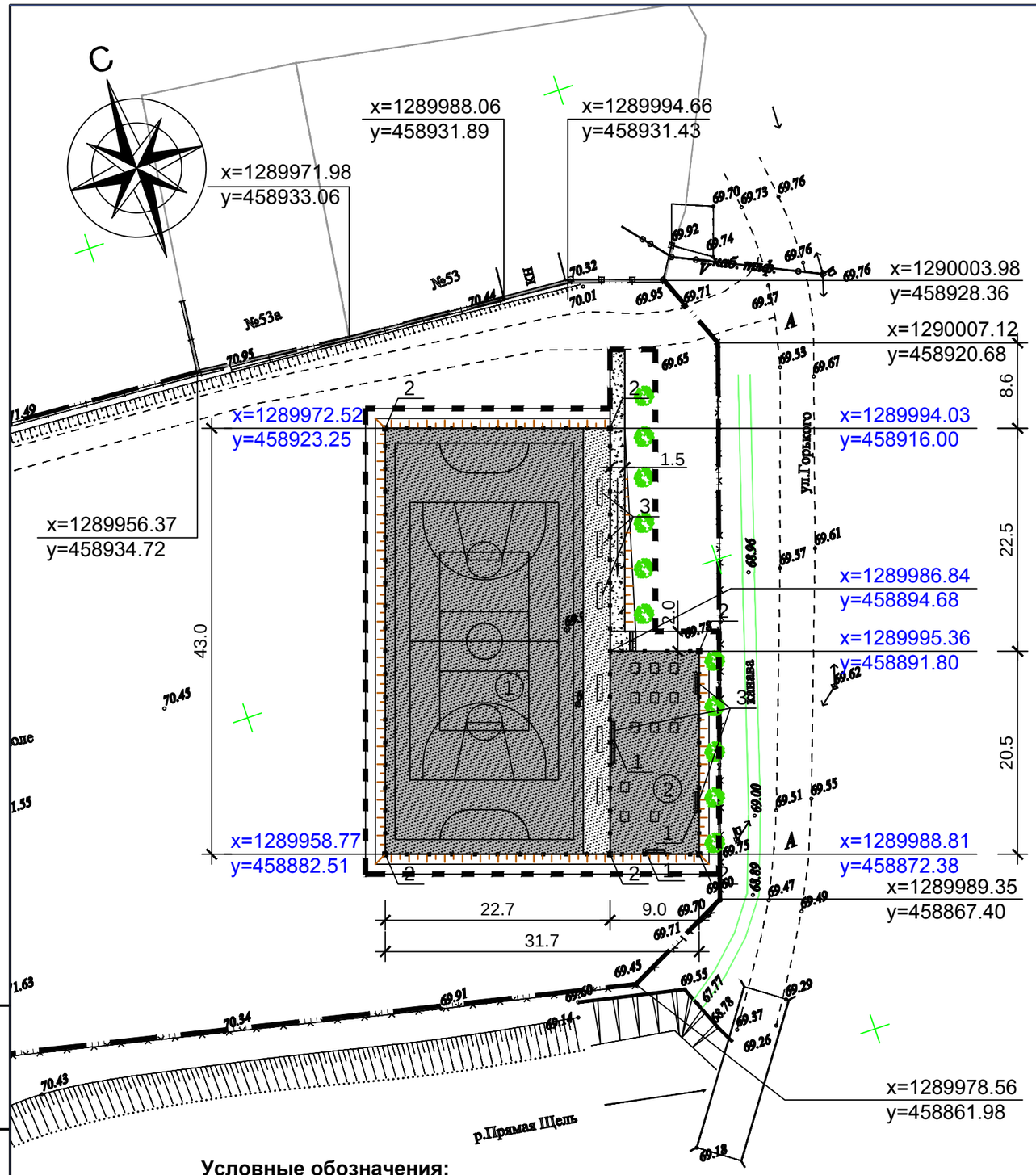

Экспликация зданий и сооружений

Номер на плане	Наименование	Примечание
1	Комплексная спортивно-игровая площадка (43 м х 22,7 м)	Проектируемая
2	Зона воркаута (20,5 м х 9,0 м)	Проектируемая

Основные показатели

Наименование	Ед. Изм.	Кол - во
Площадь зем. участка	$М^2$	7 062,0
В том числе под комплексную спортивно-игровую площадку с	$М^2$	1 160,6
зоной уличных тренажеров и воркаута		

Ведомость малых архитектурных форм и переносных изделий

Номер по генплану	Обозначения	Наименование	Кол.	Примечание
1	Индивидуальный	Урна для мусора	4	Переносная
2	Индивидуальный	Уличное освещение	6	
3	Индивидуальный	Скамья	11	

1. Генеральный план разработан на топографической подоснове М 1:500
2. Размеры даны в метрах

Условные обозначения:

- Здания и сооружения проектируемые
- Граница отвода земельного участка кадастровый номер 23:15:1002022:1147
- Условная граница проектных работ по благоустройству
- Проектируемое ограждение спортивной площадки
- Проектируемое тротуарное покрытие

Изм.	№ уч.	Лист	№ док.	Подпись	Дата	01-17-ПЗУ			
						"Комплексная спортивно-игровая площадка с зоной уличных тренажеров и воркаута" Крымский район, ст-ца Нижнебаканская ул.Горького 69/2			
					2017	Комплексная спортивно-игровая площадка с зоной уличных тренажеров и воркаута	Стадия	Лист	Листов
							П	2	-
Проверил		Паршин И.Ю.							
Выполнил		Коробчук А.В				Разбивочный план. План благоустройства территории. М 1:500	МКУ "Управление строительного контроля"		

Взам. инв. №

Подпись и дата

Инв. № подл.

Формат А3

Узел покрытия площадки

М 1:10

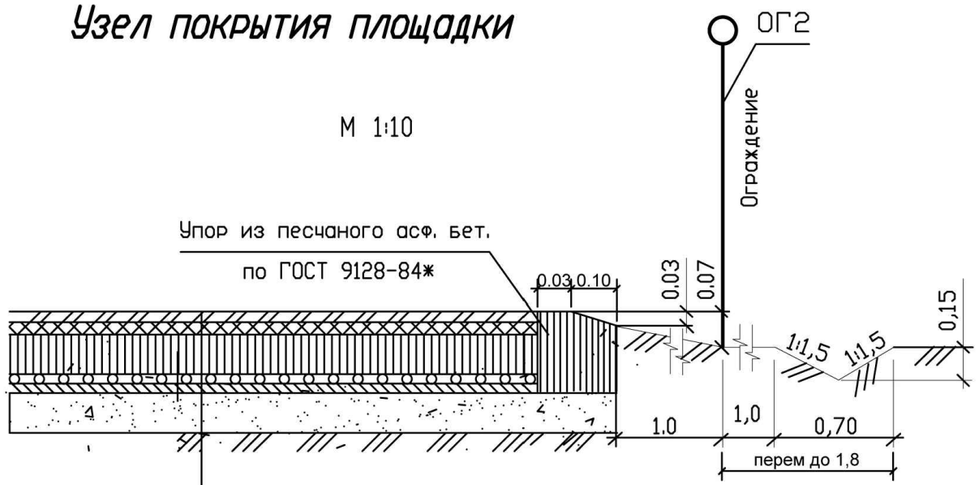

Покрытие Мастерфайб по бетонному основанию

Бетон М200, h=0,1м

Армирование, сетка 100х100х5

Гидроизоляция п/эт пленка (2 слоя)

Песок, h=0,1м

Уплотненный местный грунт

Узел покрытия тротуаров

Асфальтобетонное покрытие h=0,05м

ГПС, h=0,1м

Уплотненный местный грунт

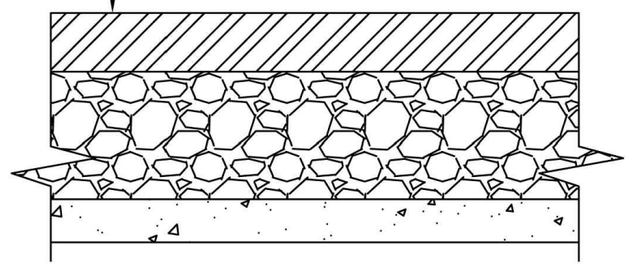

Взам. инв. №	
Подпись и дата	
Инв. № подл.	

Изм.	№ уч.	Лист	№ док.	Подпись	Дата
					2017
Проверил		Паршин И.Ю.			
Выполнил		Коробчук А.В			

01-17-ПЗУ

"Комплексная спортивно-игровая площадка с зоной уличных тренажеров и воркаута"
Крымский район, ст-ца Нижнебаканская ул.Горького 69/2

Комплексная спортивно-игровая площадка с зоной уличных тренажеров и воркаута

Стадия	Лист	Листов
П	4	-

Конструкции покрытий

МКУ "Управление строительного контроля"

Формат А3